






اشغال عامة (مساحة وجيوديسيا)

الدكتور

أحمد محمد حمدي إبراهيم

وحدة الهندسة
المدنية

السيرة الذاتية

	أحمد محمد حمدي إبراهيم	الاسم	
	اشغال عامة	التخصص	
	الاعمال المساحية [Geomatics Engineering]	التخصص الدقيق	البيانات الأساسية
	<p>- مدرس بقسم الهندسة المدنية - كلية الهندسة - جامعة الأزهر من (2013 وحتى الان) - مدرس مساعد بقسم الهندسة المدنية - شعبة اشغال عامة - كلية الهندسة - جامعة الأزهر من 2007-2013م - معيد بقسم الهندسة المدنية - شعبة اشغال عامة - كلية الهندسة - جامعة الأزهر من 2003-2007 . - بكالوريوس الهندسة المدنية عام 2003 م بتقدير امتياز .</p>		
	- استشارى الاعمال المساحية والجيوديسية فى الفترة من 2019 وحتى الان		المؤهلات العلمية
			
			التميز العلمي والاكاديمي
1	<u>1] Development of King Abdul Aziz Endowment for Two Holy Mosques in Makkah</u> <u>Stage 1: Central Podium Systems Monitoring</u> <u>Stage 2: Top Tower Steel Structure Monitoring</u>		
2	<u>2] Agyad Hospital Development Project in Makkah Al-Mokarama – .ingdom Saudi Arabia</u>		
3	<u>3] Strategic plan has been prepared for Siwa City, New Valley Governorate [2007]</u>		
4	<u>4] Outline plan has been prepared for Kafr El-dawwar City-Albehira Governorate [2007]</u>		
5	<u>5] Strategic plan has been prepared for Fayoum Governorate [2008]</u> <u>Project Consultant: DIWAN; Architecture & Patrimoine</u> <u>Job Title: Consultant of Surveying & Photogrammetry.</u>		
6	<u>6] Strategic plan has been prepared for Villages of Suhag Governorate [2009].</u>		
7	<u>Surveying and topographic works for the purpose of implementing water and drainage networks for the villages of Abu Qurqas, Minya governorate with CAD & GIS drawing delivery [2018]</u>		
			الخبرات واهم الاعمال